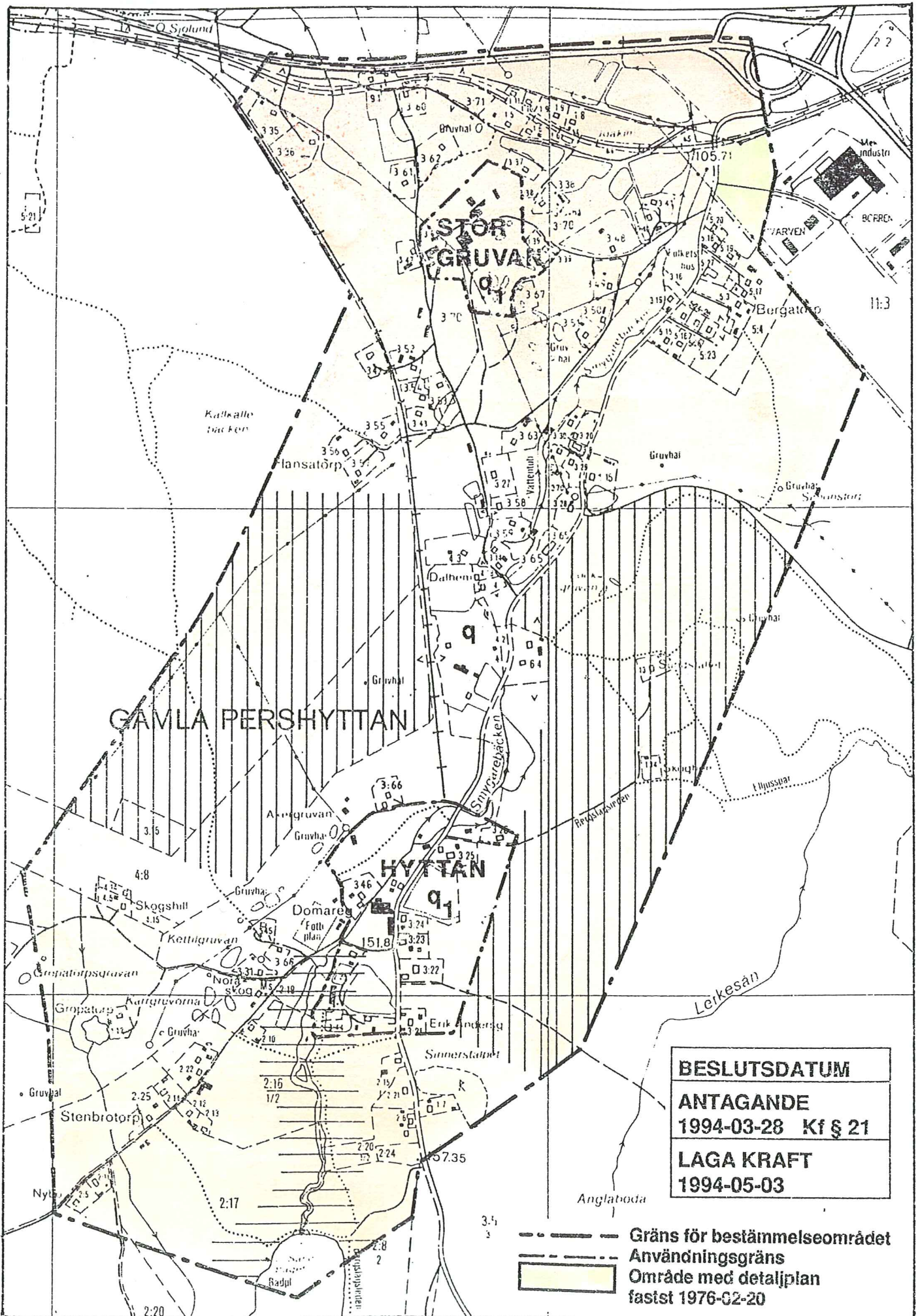


OMRÅDESBESTÄMMELSER FÖR PERSHYTTAN

NORA KOMMUN ÖREBRO LÄN



BESLUTSDATUM
ANTAGANDE
 1994-03-28 Kf § 21
LAGA KRAFT
 1994-05-03

--- Gräns för bestämmeområdet
 - - - Användningsgräns
 [Yellow Box] Område med detaljplan fastst 1976-02-20

Förslag till områdesbestämmelser för Pershyttan,
Nora kommun, Örebro län
Upprättat 1992-11-24

Omslag:
Plankarta med ekonomiska kartan i skala 1:10 000 som
grund

Innehållsförteckning:

BESTÄMMELSER	1
GRUNDDRAGEN I MARKENS ANVÄNDNING	1
MARK OCH VEGETATION	1
BYGGNADER	2
Nya byggnader	2
Tillbyggnader	3
Ombyggnader - underhåll	4
ADMINISTRATIVA BESTÄMMELSER	5
Utökad lovplikt	5
Lovbefrielse	5
BESKRIVNING	6
Områdets läge	6
Gällande bestämmelser och ställningstaganden	6
Områdesbestämmelsernas omfattning och syfte	6
Befintliga förhållanden	7
Riksintresse	8
Vatten och avlopp	8
Tillkommande bebyggelse	9
Handlingar	9
Samrådsredogörelse	10
Fastighetsförteckning	13
Utlåtande	25
Bilaga länsstyrelsens samrådsyttrande	27

OMRÅDESBESTÄMMELSER FÖR PERSHYTTAN

BESTÄMMELSER

GRUNDDRAGEN I MARKENS ANVÄNDNING

Området regleras med områdesbestämmelser för att skydda kulturmiljön och landskapsbilden mot visuellt störande förändringar. Områdets användning får ej motverka ett bevarande av den kulturhistoriskt värdefulla industri- och bebyggelsemiljön.

Det är väsentligt för en levande by att bostäder och verksamheter kan finnas kvar och utvecklas på ett sätt som inte skadar den unika miljön. Det är då av största vikt att den värdefulla bebyggelsen hanteras varsamt.


Hyttområdet och Storgruveområdet har i tidigare inventering angetts som byggnadsminnesområde och är av sådan karaktär att ny bebyggelse utöver ren komplettering av befintlig bebyggelse inte kan tillkomma utan att miljön skadas. Inom övriga delar av riksintresseområdet kan nylokalisering av bebyggelse bli aktuell först efter mycket noggrann prövning.

Kombinationen av kulturmiljö- och naturmiljövärden har gjort Pershyttan till ett mycket värdefullt strövområde. Nylokalisering av bebyggelse inom delar avsedda för rörligt friluftsliv är inte möjlig utan att förutsättningarna för friluftslivet försämras.


Bygglövsplikt gäller generellt enligt 8 kap 1 § PBL.

q	Utökad lovplikt Förbud mot rivning
q₁	Utökad lovplikt Förbud mot rivning Ny bostadsbebyggelse får ej tillkomma

Bygglövsbefrielse medges om byggnader och mark förändras på ett sätt som överensstämmer med bestämmelser och riktlinjer i dessa områdesbestämmelser



Värdefullt strövområde som skall hållas tillgängligt för det rörliga friluftslivet och ej är lämpligt att bebyggas



Strandskyddet utmed Dammsjön och längs med Smygarbäcken till bron vid hyttan är 100 meter.

MARK OCH VEGETATION

Nya byggnader och tillbyggnader anpassas till befintlig mark och vegetation. Höga jämna slänter och stödmurar är onaturliga inslag i bebyggelsemiljön varför ett bevarande av befintlig marknivå skall eftersträvas.

FÖLJANDE ÅTGÄRDER OMFATTAS EJ AV UTÖKAD LOVPLIKT MEN BÖR BEAKTAS VID FÖRÄNDRINGAR

Avgränsning mellan tomter utföres på traditionellt sätt med trästaket eller häck.

Vid ombyggnad av vägbelysning väljes armaturtyp av äldre modell.

Vid val av plats för parabolantenn, radio- eller telemaster eller torn kan konflikt med bevarandevärdena uppstå varför samråd med byggnadsnämnden är nödvändigt.

BYGGNADER

Nya byggnader

Nybyggnation kan ske med typhus som är anpassat till den lokala byggnadstraditionen och följer utformningsreglerna i områdesbestämmelserna.

Den svenska trähusbebyggelsen på landsbygden har många gemensamma drag. Det finns numera flera typhus som är anpassade till svensk träbyggnadstradition.

Placering

Nya byggnader skall placeras i förhållande till befintlig bebyggelse så att öppna gårdsbildningar med ingång från gården bildas. Byggnaderna anpassas till terräng och vegetation.

Nya hus skall anpassas till befintlig marknivå.

Utformning

Byggnader utformas med största möjliga hänsyn till den flerhundraåriga byggnadstraditionen inom området. Nya inslag skall i form, material och färg anpassas till denna tradition.

Byggnader skall förses med sadeltak med taklutning omkring 27° med taksprång om ca 40 cm.

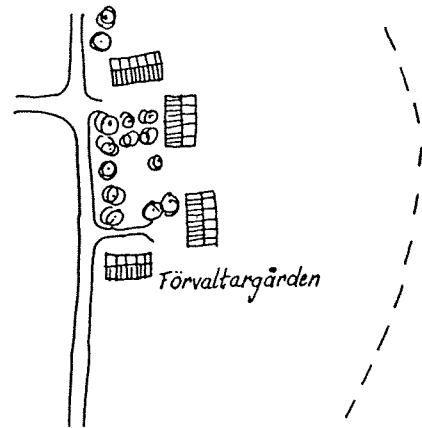
Komplementbyggnader skall ges en enkel rektangulär planform utan alltför stor bredd.

Komplementbyggnader skall normalt uppföras i trä med stående lock- eller lockläktpanel. Puts kan i undantagsfall accepteras.

Takmaterial skall utgöras av rött lertegel. Svart eller rött plåttak kan i undantagsfall accepteras på uthus.

Fönsterformen skall vara traditionella fyr- eller sexdelade tvåluftsfönster.


Fönsterfoder skall utformas traditionellt enkelt.



Skorstenar skall om möjligt placeras i taknock och utformas med profilerat krön.

Fasadfärgen skall domineras av Falu Röd-färg. Putsade hus skall målas mycket ljusa. Fönsterfoder täckmålas i vitt eller ljust grått.

Entredörrar skall utföras för täckmålning i mörk färgton.



BYGGNADER

Tillbyggnader

Utformning

Byggnader skall utformas med största möjliga hänsyn till den flerhundraåriga byggnadstraditionen inom området. Nya inslag skall i form, material och färg anpassas till denna tradition.

Byggnader skall förses med sadeltak med taklutning omkring 27° med taksprång om ca 40 cm.

Takmaterial skall utgöras av rött lertegel. Svart eller rött plåttak kan i undantagsfall accepteras på uthus.



Fönsterformen skall vara traditionella fyr- eller sexdelade tvåluftsfönster.

Fönsterfoder skall utformas traditionellt enkelt.

Skorstenar skall om möjligt placeras i taknock och utformas med profilerat krön. På äldre hus kan gjutjärnsrör vara lämpligt.

Fasadfärgen skall domineras av Falu Röd-färg. Ett mindre antal hus som redan från början målats i ljus färg skall behålla denna färgsättning. Putsade hus skall målas mycket ljusa. Fönsterfoder täckmålas i vitt eller ljust grått.

Entredörrar skall utföras för täckmålning i mörk färgton.



BYGGNADER

Ombyggnader - underhåll

Vid utvändiga underhållsarbeten skall utförande beträffande utseende och kvalitet väljas i överensstämmelse med originalutförande eller i ett utförande som är typiskt för byggnadens tillkomsttid.

Utformning

Byggnader utformas med största hänsyn till den flerhundraåriga byggnadstraditionen inom området. Nya inslag skall i form, material och färg anpassas till denna tradition.

Byggnader skall förses med sadeltak med taklutning omkring 27° med taksprång om ca 40 cm.

Takmaterial skall utgöras av rött lertegel. Svart eller rött plåttak kan i undantagsfall accepteras på uthus.

Takfot skall vid ombyggnad utformas i enlighet med byggnadens tradition och ålder och detaljutformningen kopieras.



Fönsterformen skall vara traditionella fyr- eller sexdelade tvåluftsfönster. I de fall speciellt utformade runda eller halvrunda gavelfönster förekommer skall dessa bevaras vid ombyggnad.

Fönsterfoder skall utformas traditionellt enkelt.

Skorstenar skall om möjligt placeras i taknock och utformas med profilerat krön. På äldre hus kan gjutjärnsrör vara lämpligt.

Fasadfärgen skall domineras av Falu Rödfärg. Ett mindre antal hus som redan från början målats i ljus färg skall behålla denna färgsättning. Putsade hus skall målas mycket ljusa. Fönsterfoder täckmålas i vitt eller ljust grått.

Entredörrar skall utföras för täckmålning i mörk färgton.



OMRÅDESBESTÄMMELSER FÖR PERSHYTTAN

ADMINISTRATIVA BESTÄMMELSER

UTÖKAD LOVPLIKT

För hela området gäller att lovplikten utökas att gälla:

- o Mindre tillbyggnader
- o Komplementbyggnader
- o Ändring av ekonomibygnader för jordbruk, skogsbruk eller därmed jämförlig näring
- o Utbyte av fasad och takmaterial
- o Ommålning av fasader, tak och snickerier
- o Utbyte, flyttning eller igensättning av fönster och ytterdörrar
- o Schaktning och fyllning

Inom Hyttområdet och Storgruveområdet skall dessutom följande åtgärd vara lovpliktig:

- o Ändring eller nybyggnad av skorstenar, huvar och dyligt

LOVBEFRIELSE

Om byggnader och mark förändras på ett sätt som överensstämmer med bestämmelser och riktlinjer i dessa områdesbestämmelser kan byggnadsnämnden medge lovbeFrielse för åtgärden.

Detta avser åtaganden som enligt de generella bestämmelserna i 8 kap 1 och 2 §§, 4 och 5 §§ PBL hade varit bygglovbefriade.

FÖRBUD MOT RIVNING

För hela området gäller förbud mot rivning.

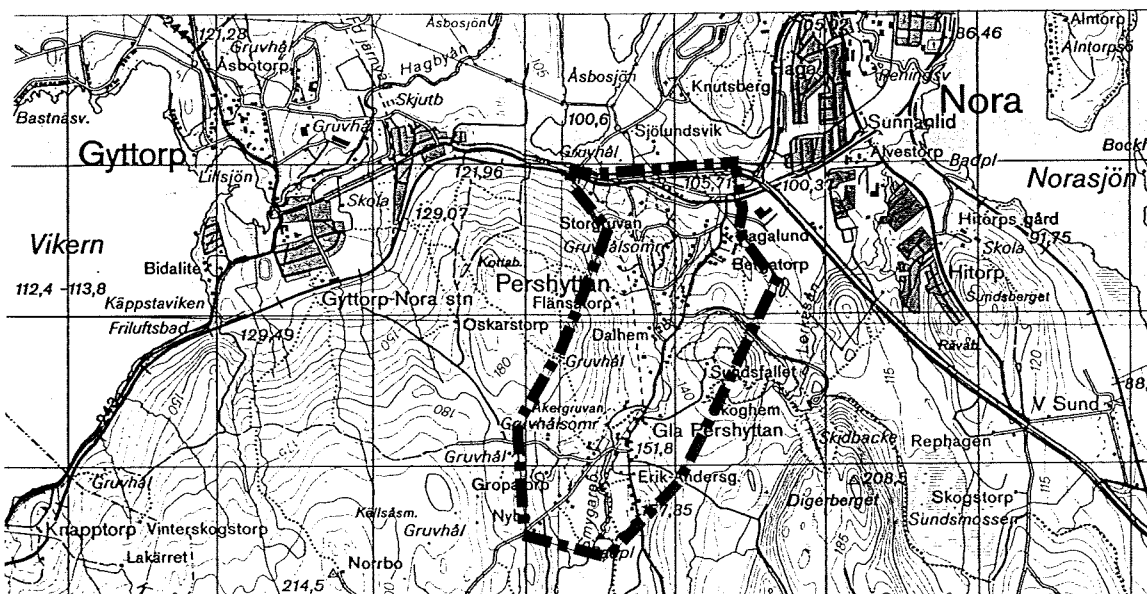
Om särskilda skäl finns kan undantag från förbudet medges.

OMRÅDESBESTÄMMELSER FÖR PERSHYTTAN

BESKRIVNING

OMRÅDETS LÄGE

Pershyttan är beläget inom Nora kommun och ligger ca 3 km söder om Nora centrum. Läget framgår av översiktskarta i skala 1:125 000.



GÄLLANDE BESTÄMMELSER OCH STÄLLNINGSTAGANDEN

Pershyttan utgör riksintresse för kulturmiljövården.

En områdesplan finns antagen av kommunfullmäktige 1984. Denna områdesplan ingår som fördjupning av översiktsplanen för Nora kommun, antagen av kommunfullmäktige i november 1990.

I översiktsplanen för Nora kommun anges målet för Pershyttan, att i första hand bevara den unika miljön. En översyn av den fördjupade översiktsplanen samt upprättande av områdesbestämmelser till skydd för värdefull bebyggelse skall ske.

OMRÅDESBESTÄMMELSERNAS OMFATTNING OCH SYFTE

För att Pershyttan även i framtiden skall kunna uppvisa en väl sammanhållen bebyggelsemiljö och för att få ett bättre grepp om utvecklingen upprättas områdesbestämmelser som formellt styr markanvändningen och bygglovgivningens omfattning.

Områdesbestämmelserna upprättas för att skydda den värdefulla miljön mot störande förändringar vad beträffar såväl hyttanläggning, bostadsbebyggelse som miljön i sin helhet.

I 3 kap 1 § plan och bygglagen (PBL) anges att byggnader skall placeras och utformas på ett sätt som är lämpligt med hänsyn till stads- och landskapsbilden och till natur- och kulturvärdena på platsen. Speciellt stora krav kan enligt 3 kap 12 § ställas på byggnader som uppförs inom ett område som från historisk, kulturhistorisk, miljömässig och konstnärlig utgångspunkt är särskilt värdefullt.

Områdesbestämmelserna innebär därför att skyldigheten att söka bygglov utökas med stöd av 5 kap 16 § och 8 kap 6 § PBL.

Alla har ett stort ansvar för att de gemensamma värden som finns i den kulturhistoriska bebyggelsen och det traditionella odlingslandskapet förvaltas och vidmakthålls. Det är viktigt att komma överens om lämpliga åtgärder och att undvika onödig byråkrati och onödiga kostnader. Därför har en bestämmelse införts som innebär att lovbefrielse kan ges för vissa åtgärder om förändringarna görs på ett sätt som överensstämmer med bestämmelser och riktlinjer i områdesbestämmelserna.

Inom område där nybyggnad kan tillkomma krävs anpassning av placering, utformning och färgsättning. Avsikten är att byggnadsnämnden i samförstånd med bygglovsökanden skall komma fram till acceptabla lösningar. Ofta kan relativt små förändringar vara tillräckliga och samtidigt innebära att miljöns värde bibehålls. Byggnadsnämnden samråder i dessa ärenden med kulturhistorisk expertis.

BEFINTLIGA FÖRHÅLLANDEN

Bostadsbebyggelsen inom Pershyttan består dels av ett antal välbevarade bergsmansgårdar och arbetarbostäder från 1700- och 1800-talet huvudsakligen samlade inom ett område i anslutning till hyttan, dels av några nyare byggnader norr om hyttområdet. Även om bebyggelsens ålder varierar från över 200 år gamla hus till hus byggda under 1940-talet och även ett hus byggt under 1980-talet är bebyggelsemiljön väl sammanhållen med enhetliga material och likartad gruppering. Kännetecknande för miljön är stor enkelhet i former och material. Byggnaderna har oftast en enkel rektangulär planform och är uppförda i 1-1½- och någon gång två våningar. Fasaderna är klädda med träpanel eller i undantagsfall puts och taken är av sadeltyp täckta med rött tegel. En del äldre byggnader har fortfarande gjutjärnsskorstenar, ibland med krona. Entréerna har på många hus smyckats med vackra portomfattningar eller verandor.

Pershyttan har ett betydande turistiskt intresse och visar levande teknikhistoria bl a genom det fungerande vattenhjulet med tillhörande stångång. Den återuppbyggda järnvägen Nora-Pershyttan trafikeras sommartid av veteranrällsbuss och ånglokståg.

Smygarbäcken, som rinner från Dammsjön i söder och norrut genom området är av stort värde för naturmiljön i Pershyttan.

Intill Pershyttan ligger vintersportanläggningen Digerberget och genom Pershyttan passerar Bergslagsleden och Naturstigen. Kombinationen av kulturmiljö- och naturmiljövärden gör Pershyttan till ett mycket värdefullt strövområde.

RIKSINTRESSE

Länsstyrelsens beskrivning av riksintresset:

”En ca 2x1 km stor bebyggelse- och landskapsmiljö helt präglad av lång verksamhet inom bergsbruk och järnhantering, 1380-talet till 1953/67. Området genomflytes av den från Dammsjön kommande Smygarebäcken som, med åtta dammlägen inom 45 meters fallhöjd, varit grundläggande för strukturmönstren genom tiderna i egenskap av kraftkälla för alla hytt- och gruvanläggningarna.

Hyttan, nedlagd 1953, och den välbevarade hyttbyn bildar centrum i området. Byn innehåller flera gårdsanläggningar och enskilda byggnader från 1700- och 1800-talen. Kring hyttan och byn finns byggnader och anläggningar med anknytning till driften, hjulhus med fungerande vattenhjul och stånggång, spelhus, järnväg mm.

Utanför detta centrum ligger enklare boningshus, arbetarbostäder, torp och smågårdar samt byggnader för gemensamt ändamål: kvarn, skola, kontor och Folkets Hus.

Landskapet är präglad av bergsbruket: gruvhål, varphögar, verkstadsbyggnader, transportvägar, spår av rutchbanor och andra lämningar. De representerar såväl ålderdomliga som sentida bearbetningstekniker. I områdets norra del är Storgruvan den sist (1967) bearbetade, på industriell basis med bevarade, delvis monumentala ovanjordsanläggningar i rödfärgat trä. Kvarvarande öppna marker erinrar om jord och betesbrukets betydelse som komplettering till huvudnäringarna i Pershyttan.”

Riksintresseområdet motsvarar till sina gränser det område som nu omfattas av områdesbestämmelser.

VATTEN OCH AVLOPP

Vattenförsörjningen är gemensam för större delen av området med antingen kommunal anslutning eller gemensam borrhälsbrunn. Pershyttans vattensamfällighetsförening bildades 1985. Eventuellt tillkommande nya bostadshus inom norra delen av området förutsätter anslutning till kommunalt vatten.

Bostäder utmed länsväg 744 genom Pershyttan är anslutna till det kommunala avloppsnätet från fd skolan fram till järnvägen. Övriga bostäder har enskilda anläggningar av varierande standard. Miljö- och hälsoskyddsnämnden kräver idag förbättring av de befintliga avloppsanläggningar som saknar längre gående rening än slamavskiljare.

Vid installation av WC till enskild avloppsanläggning krävs tillstånd enligt 7 § hälsoskyddslagen. Detta gäller även anslutning till slutna tank. I Pershyttan krävs även tillstånd vid installation av avloppsanläggning för bad- disk- och tvättvatten i enlighet med lokala hälsoskyddsföreskrifter för Nora kommun.

TILLKOMMANDE BEBYGGELSE

Möjlighet att få bygga bostadshus i Pershyttan har efterfrågats på senare tid. I en planutredning för en begränsad del av norra Pershyttan har en bedömning gjorts om lämplig nivå på utökning av antalet bostäder. Ett mycket begränsat antal möjliga tomtplatser har utpekats. Dessa möjliggör mycket stora tomter och stora avstånd mellan husen. Varje särskild byggnad anslutes till befintlig trädvegetation och öppna exponerade lägen undviks. Riktlinjer för utformning regleras genom områdesbestämmelserna. Varje enskilt fall måste prövas av byggnadsnämnden med förhandsförfrågan eller bygglov. Detaljutformning av tomtplats bestäms i samband med aktuell nybyggnation och bygglovprövning.

Nora 1992 11 24

Anita Blomfeldt
Plantekniker

Anders Håberger
Stadsarkitekt

HANDLINGAR

Planen består av detta häfte omfattande plankarta med ekonomiska kartan i skala 1:10 000 som grund jämte bestämmelser och beskrivning, samrådsredogörelse och fastighetsförteckning.

Övriga handlingar av intresse:

Ett kunskapsunderlag som finns är den större Bergslagsinventeringen, som är en kommunomfattande bebyggelseinventering utförd av läns museet samt Riksantikvarieämbetets fornminnesinventering för den ekonomiska kartan.
Områdesplan för Pershyttan antagen 1984.

SAMRÅDSREDOGÖRELSE

Områdesbestämmelser och ändring av fördjupad översiktsplan för Pershyttan

Pershyttan har som målbeskrivning i den antagna översiktsplanen för Nora kommun att i första hand bevara den unika miljön. För att få ett bättre grepp om utvecklingen i Pershyttan har byggnadsnämnden beslutat att utarbeta områdesbestämmelser och att göra en översyn av den områdesplan som upprättades 1984 och som i antagandet av den kommuntäckande översiktsplanen gäller som fördjupad översiktsplan.

Resultatet av samrådet kan sammanfattas så att det förslag som ställs ut innebär att fördjupning av översiktsplanen ersätts av en beskrivande text i områdesbestämmelserna att endast ett mycket begränsat antal nya hus föreslås tillkomma inom bestämmeområdet och att denna fråga skall prövas i förhandsförfråga från fall till fall att ny bostadsbebyggelse ej får tillkomma inom Hyttområdet och Storgruveområdet att rivningsförbud införs inom hela bestämmeområdet att områdesbestämmelser som styr markanvändningen och reglerar bygglovgivningens omfattning införs.

Hur samråd bedrivits

Samråd för ändring av en begränsad del av den antagna fördjupade översiktsplanen har skett genom brev till samtliga fastighetsägare inom norra delen av Pershyttan för yttrande under januari månad 1991. Samråd har även skett med Länsstyrelsen, Vägverket, Televerket, Lantmäteriet och med kommunens förvaltningar. Områdesbestämmelser som styr markanvändningen och reglerar omfattningen av bygglovgivning har under april månad 1991 redovisats genom remiss inom kommunens förvaltningar, Lantmäteriet och Länsstyrelsen.

Inbjudan till informationsmöte i Pershyttans Folkets Hus utannonserades i ortstidningarna i december 1992. Inbjudan riktades till fastighetsägare och boende inom Pershyttan och elva fastighetsägare var närvarande. Fastighetsägarna är positiva till att områdesbestämmelser införs för att skapa förutsättningar för att det kulturhistoriska värdet skall bibehållas. En förutsättning är en insiktsfull vård av befintlig bebyggelse och en stor del av diskussionen gällde utformning och anpassning av nya byggnader till den befintliga miljön.

Länsstyrelsen

Samrådsyttrande över områdesbestämmelser och fördjupning av översiktsplanen daterat 1991-05-17, bifogas i sin helhet.

Fördjupning av översiktsplanen

Under samrådstiden har följande synpunkter framkommit beträffande föreslagen fördjupning av översiktsplanen:

Flertalet av de boende har visat sig starkt kritiska mot all ytterligare bebyggelse och önskar inga som helst förändringar. Vägverket påpekar att närheten till länsväg 244 bör beaktas ur miljösynpunkt. Föreslagen placering av tomtplats närmast länsvägen kan komma att få en bullernivå överstigande 55 dbA. Energiverket har synpunkter på placering nära högspänningsledning och enligt miljö- och hälsoskyddsnämnden är det tveksamt om infiltrationsmöjligheter finns. Kommunalt avlopp är inte möjligt i områdets västra delar. Anslutning till kommunalt vatten är en förutsättning för samtliga tillkommande fastigheter. Kulturnämnden hyser stor tveksamhet till bebyggelse som kan störa perspektivet från Gyttorpsvägen upp mot de gamla gruvlavarna.

I Länsstyrelsens yttrande framhålls att de frågor som enligt förslaget ingår i den fördjupade översiktsplanen lika gärna kan ingå i beskrivningen till områdesbestämmelserna.

Fördjupningen föreslås ersättas av beskrivande text i områdesbestämmelserna

Med hänsyn tagen till inkomna synpunkter om utökning av antalet bostäder inom norra delen av Pershyttan föreslås endast ett mycket begränsat antal nya hus. Utförd utredning införs, i enlighet med länsstyrelsens mening, som en del i områdesbestämmelsernas beskrivning.

Områdesbestämmelser

Förslag till områdesbestämmelser som styr markanvändningen och reglerar omfattningen av bygglovgivningen har upprättats och redovisats genom remiss inom kommunens förvaltningar, Lantmäteriet och Länsstyrelsen. I remissupplagan har översiktsplanens uppdelning i områden för kulturmiljö och naturmiljö följts. För kulturmiljöområdena har bedömts att Hyttområdet och Storgruveområdet behöver en särskild bestämmelse om att ny bostadsbebyggelse ej bör tillkomma och att byggnad ej får rivras. Inom övrig del av riksintresseområdet föreslås att bygglov krävs för rivning.

Fastighetskontorets yttrande.

I yttrande från fastighetskontoret ifrågasätts om bestämmelsen beträffande utformning av byggnader skall gälla i samma omfattning för området vid Folkets hus och norr om järnvägen som för området i övrigt.

Miljö- och hälsoskyddskontorets yttrande.

Miljö- och hälsoskyddskontoret anser att till de nya områdesbestämmelserna bifogas dels en redovisning av befintliga vatten- och avloppsförhållanden, dels riktlinjer för framtida åtgärder på VA-sidan. Anläggning av enskild avloppsanläggning kan omfattas av den föreslagna utökade bygglovplikten.

Länsstyrelsens yttrande.

Länsstyrelsen skriver att Pershyttan ur riksintressesynpunkt utgör ett i allt väsentligt enhetligt område varför en områdesindelning är olämplig. Hela riksintresseområdet kan omfattas av rivningsförbud eller, om områdesindelningen behålls, måste samtliga skyddsvärda objekt pekas ut.

Ställningstaganden

I enlighet med länsstyrelsens yttrande föreslås att hela riksintresseområdet omfattas av rivningsförbud. En områdesindelning behövs emellertid med tanke på eventuell ny bostadsbebyggelse, som enligt ovan nämnda utredning kan tillkomma om än i mycket begränsad omfattning. Ny bebyggelse regleras inte i bestämmelserna men omnämns i beskrivningen.

Bestämmelsen om byggnaders utformning skall gälla i samma omfattning inom hela riksintresseområdet. I det avseendet utgör riksintresseområdet ett enhetligt område.

Bestämmelsetexten delas upp i åtgärder för ny- och tillbyggnad och åtgärder för ombyggnad och underhåll.

De administrativa bestämmelserna om trädfällning och parkeringsplatser utgår medan text om samråd med kulturhistorisk expertis infogas i beskrivningen.

Genom områdesbestämmelserna införs marklovplikt för schaktning och fyllning som medför att höjdläget på tomten avsevärt ändras. Frågan om tillstånd för enskilda avloppsanläggningar kan ej prövas genom utökning av bygglovplikten utan måste prövas av miljö- och hälsoskyddsnämnden i vanlig ordning.

Nora 1993-01-07

Anita Blomfeldt
Plantekniker

Anders Håberger
Stadsarkitekt